
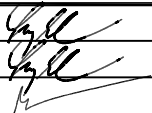




F1


ev. č. 12/2009
26. 06. 2009

DÚR

SOUŘAD. SYSTÉM: S-JTSK
VÝŠKOVÝ SYSTÉM: Bpv

VEDOUcí PROJEKTANT	Ing. DAVID SMEJKAL		 LINK PROJEKT Makovského nám. 2, 616 00 Brno	
ZODPOVĚDNÝ PROJEKTANT	Ing. DAVID SMEJKAL			
VYPRACOVAL	LUBOMÍRA MIKULÁŠTIKOVÁ			
KRESLIL				
KONTROLOVAL	Ing. VILÉM JÜTTNER			
KRAJ: JIHMORAVSKÝ	KÚ: BOSKOVICE, ÚJEZD U BOSKOVIC	DATUM	ČERVEN 2009	
INVESTOR: SPRÁVA A ÚDRŽBA SILNIC JIHMORAVSKÉHO KRAJE, PŘÍSPĚVKOVÁ ORGANIZACE KRAJE		FORMÁT	A4	
NÁZEV AKCE III/37424 BOSKOVICE, MOSTY 37424 - 2, 4		MĚŘÍTKO		
		STUPEŇ PD	DÚR	
		ČÍS. ZAKÁZKY	08-040	
		ARCHIVNÍ ČÍS.		
NÁZEV PŘÍLOHY F1 - ZÁBOROVÝ ELABORÁT		ČÍS. SOUPRAVY	ČÍS. VÝKRESU	

III/37424 Boskovice, mosty 37424-2, 4

Stupeň : Dokumentace pro územní rozhodnutí

F

Záborový elaborát

Technická zpráva



IDENTIFIKAČNÍ ÚDAJE MOSTU

Stavba : III/37424 Boskovice, mosty 37424-2, 4

Příloha : F - Záborový elaborát

Katastrální území, obec : Boskovice, Újezd u Boskovic

Kraj : Jihomoravský

Objednatel : **Jihomoravský kraj, Žerotínovo náměstí 3/5, 601 82, Brno**
IČ:70888337, DIČ:CZ70888337
zastoupený
Správou a údržbou silnic Jihomoravského kraje,
příspěvkovou organizací kraje
Žerotínovo náměstí 3/5, 601 82 Brno

Generální projektant: Link projekt s.r.o.
Makovského náměstí 2
616 00 Brno



Záborový elaborát je vypracován jako podklad pro majetkoprávní vypořádání pozemků dotčených stavbou: III/37424 Boskovice, mosty 37424-2, 4. Tyto pozemky se nachází v katastrálním území Boskovice a Újezd u Boskovic

Jako podklad pro zobrazení hranic pozemků v záborovém elaborátu byla použita digitální katastrální mapa dotčeného území. Dále byly pořízeny aktuální písemné informace o parcelách.

Do digitální katastrální mapy byla vložena situace stavby a provedeno ohraničení dočasného a trvalého záboru. Dočasný zábor je plánován na dobu do jednoho roku.

Písemná část elaborátu je tabulkově členěna dle čísel položek přiřazeným jednotlivým plochám. Přičemž každý průnik KN a PK parcely má vlastní položku. Zabírané plochy jsou dále členěny na zábor s výkupem a dočasný zábor. Jako zábor s výkupem jsou označeny pozemky soukromých vlastníků, které budou v budoucnu majetkem SÚS Blansko.

Jako dočasný zábor je označen pozemek, který bude stavbou dotčen. U jednotlivých položek v tabulce jsou také uvedeny výměry a způsob využití pozemku.

V Brně, červen 2009

Lubomíra Mikuláščíková